

Pufferstreifen – richtig messen und bewirtschaften


Sie dürfen entlang von Hecken, Feld- und Ufergehölzen, Waldrändern und oberirdischen Gewässern auf einer Breite von mindestens 3 Metern keine Dünger und keine Pflanzenschutzmittel ausbringen. Dieses Anwendungsverbot bezieht sich auf die **Chemikalien-Risikoreduktions-Verordnung (ChemRRV)**.

Wenn Sie den ökologischen Leistungsnachweis (ÖLN) erfüllen wollen, müssen Sie entlang von Waldrändern, Hecken, Feld- und Ufergehölzen und Inventarflächen einen 3 Meter breiten Pufferstreifen als Grün- oder Streueflächenstreifen anlegen. Entlang von Oberflächengewässern muss der Pufferstreifen 6 Meter breit sein und Sie dürfen darauf keine Pflanzenschutzmittel ausbringen. Entlang von Wegen muss der Pufferstreifen mindestens 0,5 m breit sein.

Das vorliegende Merkblatt zeigt Ihnen auf, wie Sie die Breite dieser Streifen richtig abmessen und sie richtig bewirtschaften.



Entlang Gewässer 6 Meter Pufferstreifen, ganzjährig begrünt. Einsatz von Pflanzenschutzmitteln verboten. Keine Dünger auf den ersten 3 Metern.



Was ist ein Pufferstreifen?

Im ökologischen Leistungsnachweis (ÖLN) heißen diese Grünstreifen mit einem Anwendungsverbot für Dünger und Pflanzenschutzmittel Pufferstreifen. Sie müssen diese Streifen entlang von Waldrändern, Hecken, Feld- und Ufergehölzen, oberirdischen Gewässern, Feucht- und Mooregebieten anlegen.

Diese Streifen müssen auf der ganzen Länge und während des ganzen Jahres in der Regel eine klar erkennbare Grünland- oder Streuevegetation aufweisen. In Ausnahmefällen kann die Vegetation aus Ackersäumen, Buntbrachen, Rotationsbrachen oder Ackerstreifen bestehen.

Die Pufferstreifen müssen entlang von Hecken, Feldgehölzen, Ufergehölzen und Waldrändern mindestens 3 Meter breit sein. Entlang von oberirdischen Gewässern muss der Pufferstreifen mindestens 6 Meter breit sein, wobei das Düngerverbot nur auf den ersten 3 Metern gilt.

Wieso braucht es Pufferstreifen?

Auf dem Kulturland ausgebrachte Dünger und Pflanzenschutzmittel dürfen nicht in benachbarte Hecken, Feld- oder Ufergehölze, Feuchtgebiete, Wälder oder Gewässer gelangen. Aus diesem Grund braucht es einen unbehandelten Pufferstreifen zwischen dem Kulturland und den erwähnten Lebensräumen. Diese Pufferstreifen spielen auch eine wichtige Rolle für die Artenvielfalt. Dank der extensiven Nutzung sind sie ein wichtiger Lebensraum für Wildpflanzen und Nützlinge. Der gras- oder krautartige Bewuchs ist auch gleichzeitig ein Erosionsschutz gegen den Abtrag von Feinerde in Gewässer.

Gesetzliche Grundlagen

Chemikalien-Risikoreduktions-Verordnung (ChemRRV), SR 814.81 (Anhänge 2.5 und 2.6):

Es ist verboten Pflanzenschutzmittel und Dünger in Hecken, Feldgehölzen und Wald sowie in einem Streifen von 3 Metern entlang dieser Elemente auszubringen.

Direktzahlungsverordnung (DZV), SR 910.13: Die DZV definiert und regelt die Anwendung der Pufferstreifen in Artikel 21 und im Anhang 1, Ziffer 9.

Kantonale und kommunale Auflagen: In gewissen Fällen können der Kanton oder die Gemeinde weitergehende Auflagen machen.

Ausnahmen

Entlang von Hecken und Feldgehölzen (aber nicht entlang von Waldrändern!) kann der Kanton bewilligen, dass in folgenden Fällen die Pufferstreifen in Form von Ackerschonstreifen, Buntbrachen, Rotationsbrachen oder Säumen auf Ackerflächen angelegt werden:

- Entlang von Autobahnen, National- und Kantonsstrassen;
- Entlang von Eisenbahnlinien;
- Entlang von Bauzonen wie Industrie- und Wohnzonen;
- Zwischen zwei parallel verlaufenden Hecken, die weniger als 40 Meter voneinander entfernt sind;
- In weiteren vom Kanton definierten Fällen.

Nicht-ÖLN-Betriebe dürfen auf Pufferstreifen auch eine Ackerkultur anlegen. Das Dünge- und Pflanzenschutzmittelverbot auf den 3 Metern Breite gilt aber in jedem Fall.

In folgenden Fällen braucht es keinen Pufferstreifen:

- Entlang von Wind- und Sichtschutzhecken, die mit Thuja oder anderen nicht einheimischen Sträuchern und Bäumen bepflanzt sind;
- Entlang von Feldgehölzen mit weniger als 30 m² Fläche;
- Entlang von Einzelbäumen oder Baumgruppen ohne Gehölz als Unterwuchs.

Pufferstreifen entlang von Hecken, Feld- und Ufergehölzen und Waldrändern

Hecken und Ufergehölze sind grösstenteils geschlossene, wenige Meter breite Gehölzstreifen. Sie bestehen vorwiegend aus einheimischen und standortgerechten Stauden, Sträuchern und einzelnen Bäumen. Damit ein Gehölzstreifen als Hecke zählt, muss er mindestens 10 Meter lang sein. Falls der Abstand zwischen den Enden zweier benachbarter Gehölzstreifen weniger als 10 Meter beträgt, werden sie als ein zusammenhängender Gehölzstreifen angesehen.

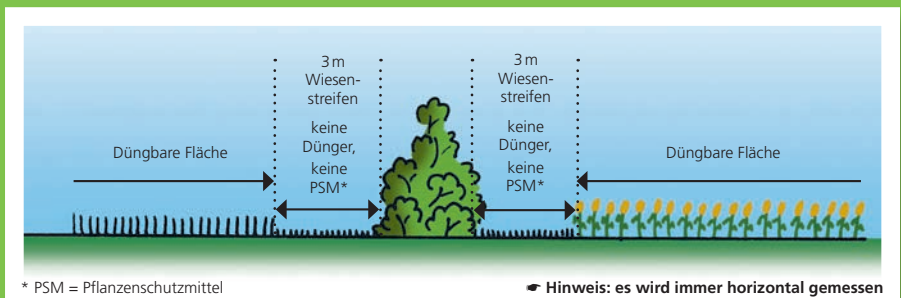
Feldgehölze sind flächig angeordnete Gruppen von Sträuchern mit oder ohne Bäume. Damit eine solche Strauchgruppe als Feldgehölz zählt, muss die Fläche mindestens 30 m² betragen.

Wald ist jede bestockte Fläche mit den folgenden Mindestmassen (Bereiche):

- Fläche inkl. Waldsaum von mind. 2 bis 8 Aren
- Breite inkl. Waldsaum von mind. 10 bis 12 Metern
- Alter der Bestockung von mind. 10 bis 12 Jahren

Die Kantone bestimmen die Werte innerhalb dieser drei Bereiche, wann die bestockte Fläche als Wald bezeichnet wird.

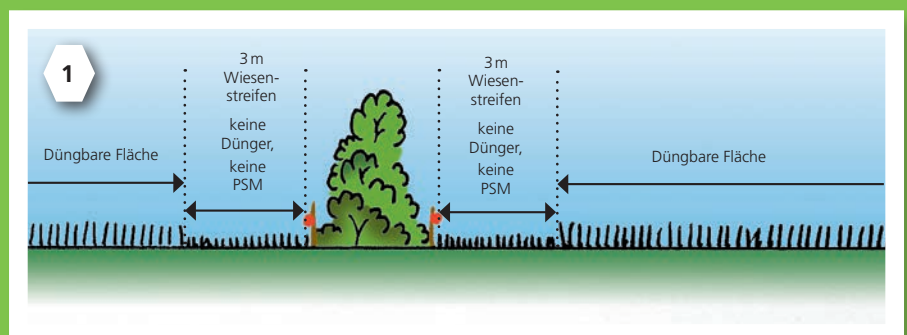
Für den ÖLN müssen Sie entlang von Hecken, Feld- und Ufergehölzen und Waldrändern einen Pufferstreifen von mindestens 3 Metern Breite anlegen. Gemessen wird ab Anfang des sichtbaren Gras- oder Krautbewuchses. Der Streifen muss das ganze Jahr aus einem sichtbaren Grün- oder Streueflächenstreifen bestehen. Sie dürfen auf diesen Streifen keine Dünger und keine Pflanzenschutzmittel ausbringen. Ausnahme: Einzelstockbehandlungen von Problempflanzen, sofern diese mit anderen Massnahmen, wie regelmässiges Mähen, nicht erfolgreich bekämpft werden können. Für den Biolandbau gilt diese Ausnahme nicht. Für weitere Bewirtschaftungsauflagen auf diesen Streifen siehe Tabelle auf Seite 8.



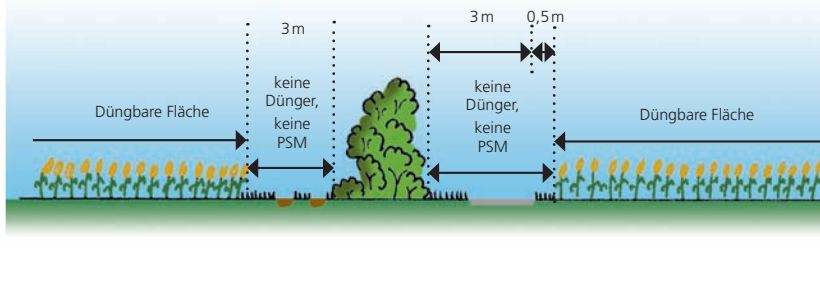
Die Darstellungen im Folgenden gelten für ÖLN- und Biobetriebe.

1. Pufferstreifen entlang von Waldrändern, Hecken und Feldgehölzen in einer Weide

Eine standortgerechte Beweidung der Streifen ist erlaubt. Der Pufferstreifen darf nicht als düngbare Fläche angerechnet werden.



2

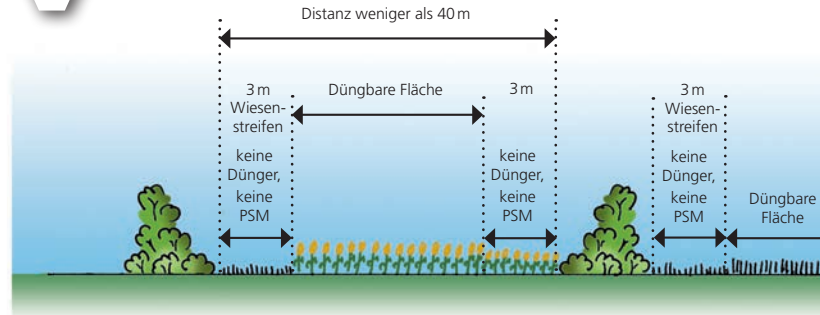


2. Pufferstreifen entlang von Waldrändern, Hecken und Feldgehölzen mit Weg auf einer Seite sowie Pufferstreifen entlang von Grundstücken

Der Pufferstreifen muss unabhängig von der Grundstücksgrenze vorhanden sein. Legen Sie eine Hecke neu an, sind die kantonalen Vorschriften zu beachten.

Der unbefestigte oder auch befestigte Weg gilt als Teil des Pufferstreifens. Ist die Wegbreite kleiner als 3 Meter, muss mit zusätzlichem Grünland auf 3 Meter ergänzt werden. Hinweis: entlang dem Weg wird im ÖLN ohnehin beidseitig je ein mindestens 50 cm breiter Grasstreifen verlangt.

3



3. Pufferstreifen entlang von Hecken und Feldgehölzen, die weniger als 40 Meter voneinander parallel verlaufen

Ist die Distanz zwischen zwei Hecken oder Feldgehölzen weniger als 40 Meter, dürfen Sie statt dem Grün- oder Streustreifen auch Ackerschonstreifen, Buntbrachen, Rotationsbrachen oder Säume auf Ackerfläche anlegen.

Das Verbot für Dünger- und Pflanzenschutzmitteleinsatz gilt aber trotzdem.

4



4. Pufferstreifen entlang von Waldrändern mit und ohne Grundstücksgrenzen

Entlang von Waldrändern muss immer ein mindestens 3 Meter breiter sichtbarer Grün- respektive Streueflächestreifen vorhanden sein. Wo die Grenzsteine stehen, spielt keine Rolle. Die Landeigentümer sind selber dafür verantwortlich, dass der Wald nicht in das Kulturland einwächst. Der Streifen wird ab dort gemessen, wo der sichtbare Gras- oder Krautbewuchs beginnt, auch wenn die Äste der Bäume überhängend sind.

Gesetzliche Grundlagen

Chemikalien-Risikoreduktions-Verordnung (ChemRRV), SR 814.81 (Anhänge 2.5 und 2.6):

Es ist verboten Pflanzenschutzmittel und Dünger in oberirdischen Gewässern und entlang in einem Streifen von 3 Metern Breite entlang dieser Gewässer auszubringen.

Direktzahlungsverordnung (DZV), SR 910.13: Die DZV definiert und regelt die Anwendung der Pufferstreifen im Artikel 21 und im Anhang 1, Ziffer 9.

Gewässerschutzverordnung (GSchV), SR 814.201: Die GSchV regelt die Festlegung und Bewirtschaftung von Gewässerräumen in den Artikeln 41 a-c.

Kantonale und kommunale Auflagen:
In gewissen Fällen können der Kanton oder die Gemeinde weitergehende Auflagen machen.

Spezialfall

Entlang von Bachläufen und Entwässerungsgräben mit weniger als 180 Tagen Wasserführung pro Jahr sind anstelle von Grün- oder Streustreifen auch Ackerschonstreifen, Buntbrachen, Rotationsbrachen, Säume auf Ackerflächen oder ein Weg erlaubt. Der Pufferstreifen für den ÖLN muss nur 3 Meter breit sein. Die Abstandsvorschriften bei der Anwendung von Pflanzenschutzmitteln müssen aber gemäss Packungsaufschrift eingehalten werden.

Nicht-ÖLN-Betriebe dürfen auf dem Pufferstreifen auch eine Ackerkultur anlegen. Das Dünge- und Pflanzenschutzmittelverbot auf den 3 Metern Breite gilt aber auch in diesem Fall.

Pufferstreifen entlang von oberirdischen Gewässern

☞ Ein Oberflächengewässer besteht gemäss Definition Gewässerschutzgesetz, (GSchG), Artikel 4:

- aus Wasserbett und Sohle und
- der anschliessenden Böschung und
- der pflanzlichen und tierischen Besiedelung.

☞ Wo der Kanton einen Gewässerraum gemäss Gewässerschutzverordnung ausgeschieden oder explizit auf eine Ausscheidung verzichtet hat, wird der Pufferstreifen ab Uferlinie gemessen. Bei den übrigen Fließgewässern und bei stehenden Gewässern wird ab der Böschungsoberkante gemäss diesem Merkblatt gemessen.

Im ÖLN müssen Sie entlang von Oberflächengewässern einen 6 Meter breiten Pufferstreifen anlegen. Dieser Streifen muss das ganze Jahr aus einem sichtbaren Grün- oder Streuflächenstreifen bestehen. Vorhandene Ufergehölze oder Wege können Bestandteile des Pufferstreifens sein. Die Breite wird in der Regel ab Böschungsoberkante gemessen.

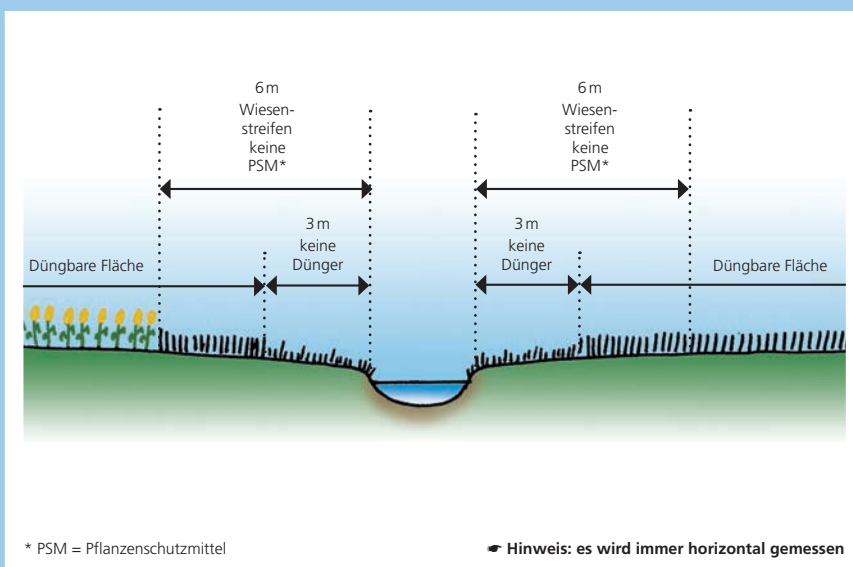
Sie dürfen auf den ersten 3 Metern dieser Streifen keine Dünger und keine Pflanzenschutzmittel ausbringen. Auf den anschliessend zweiten 3 Metern dürfen Sie Dünger ausbringen und Unkräuter einzelstockweise bekämpfen, sofern dies mit anderen Massnahmen, wie regelmässiges Mähen, nicht möglich ist. Für den Biolandbau gilt diese Ausnahme nicht. Sofern ein Gewässerraum festgelegt ist, gilt das Düngeverbot im gesamten Gewässerraum.


Die Sicherheitsabstände zum Gewässer sind beim Einsatz von Pflanzenschutzmitteln gemäss Packungsvorschrift unbedingt einzuhalten. Siehe dazu auch Tabelle auf Seite 8.

Alle erwähnten Bestimmungen gelten unabhängig von den jeweiligen Eigentumsverhältnissen. Sie sind auch anzuwenden, wenn die Gewässer nicht als eigenständige Parzellen ausgeschieden sind oder renaturiert wurden.

Für weitere Bewirtschaftungsauflagen auf diesen Streifen siehe Tabelle auf Seite 8.

Die Darstellungen im Folgenden gelten für ÖLN- und Biobetriebe.

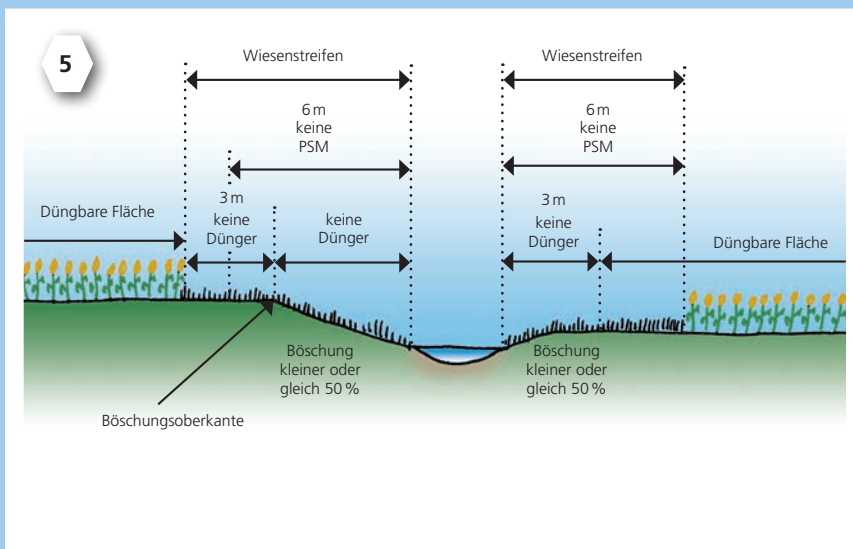




Methode zur Bestimmung der Neigung grösser oder kleiner 50 %

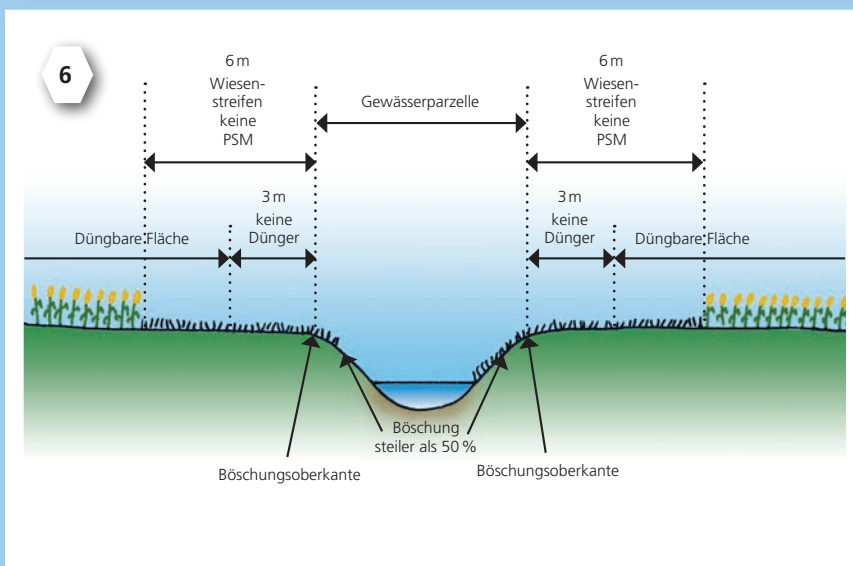
50 % Neigung = 1 m hoch (A)
2 m breit (B)

$$\text{Böschung in \%} = \frac{100 \times A}{B}$$



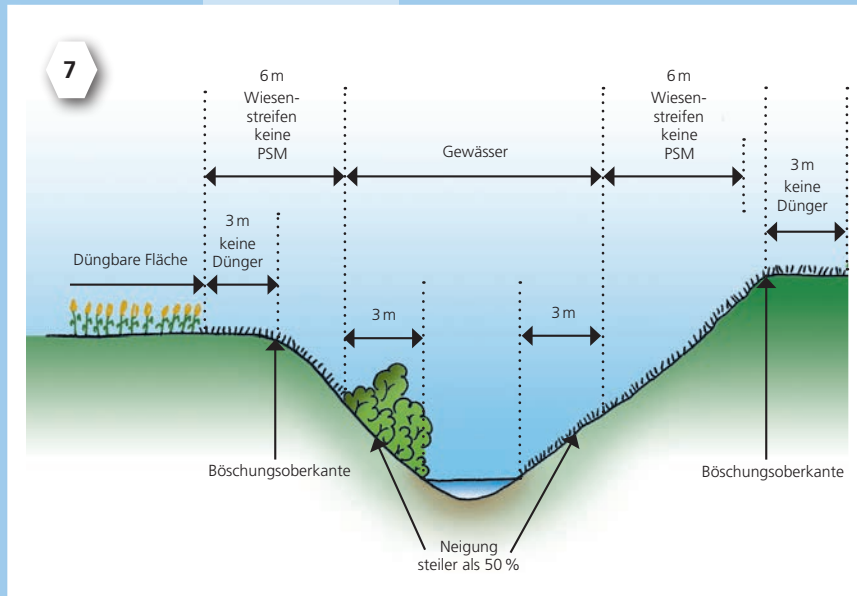
5. Pufferstreifen entlang Oberflächengewässer mit flacher Böschung, das heisst eine Neigung bis und mit 50 %

Der Streifen muss einen sichtbaren Grün- oder Krautbewuchs aufweisen. Auf der linken Seite gilt das 3 Meter-Düngerverbot ab Böschungsoberkante und das 6 Meter-Pflanzenschutzmittelverbot ab Sohlrand. Auf der rechten Seite ist keine Böschungsoberkante vorhanden: es wird direkt ab Sohlrand gemessen.



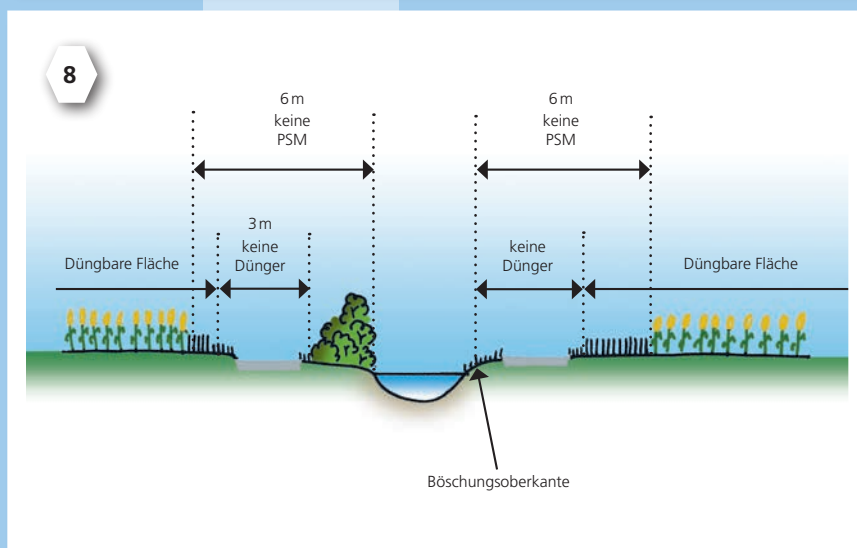
6. Pufferstreifen entlang Oberflächengewässer mit kurzer, steiler Böschung, d. h. weniger als 3 Meter breit und steiler als 50 % Neigung

Der mindestens 6 Meter breite Pufferstreifen muss einen sichtbaren Gras- und Krautbewuchs aufweisen. Das 6 Meter-Pflanzenschutzmittelverbot und das 3 Meter-Düngerverbot wird ab Böschungsoberkante gemessen.



7. Pufferstreifen entlang Oberflächen-gewässer mit langer, steiler Böschung d. h. breiter als 3 Meter und steiler als 50% Neigung

Die ersten 3 Meter der Böschung gehören zum Gewässer. Der Streifen muss einen sichtbaren Grün- oder Krautbewuchs aufweisen. Vorhandene Ufergehölze sind ein Bestandteil des Streifens. Das 3 Meter-Düngerverbot wird immer ab Böschungsoberkante gemessen, sofern Kante erkennbar. Das 6 Meter-Pflanzenschutzmittelverbot wird nach den ersten 3 Meter abgemessen.



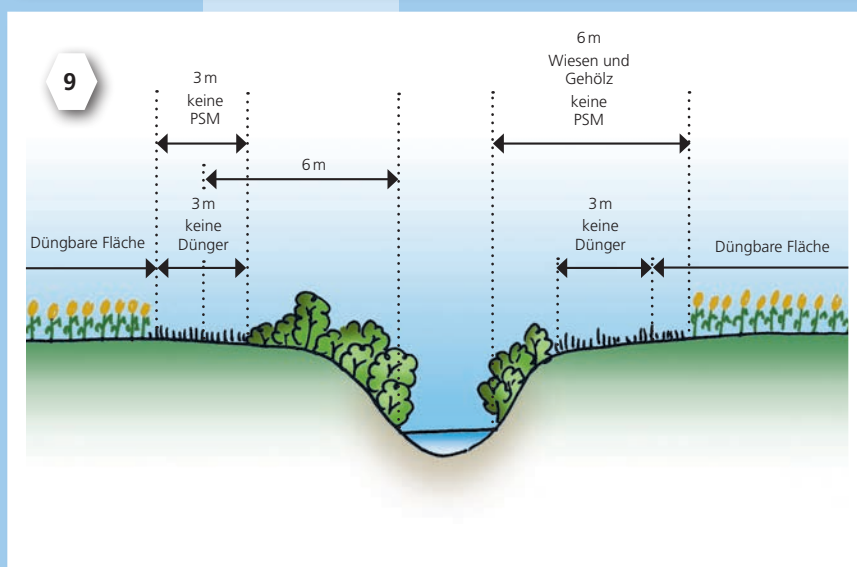
8. Pufferstreifen entlang Oberflächen-gewässer mit Wegen

Die Wege und Strassen sind immer ein Bestandteil des 6 Meter breiten Pufferstreifens.

Hinweise:

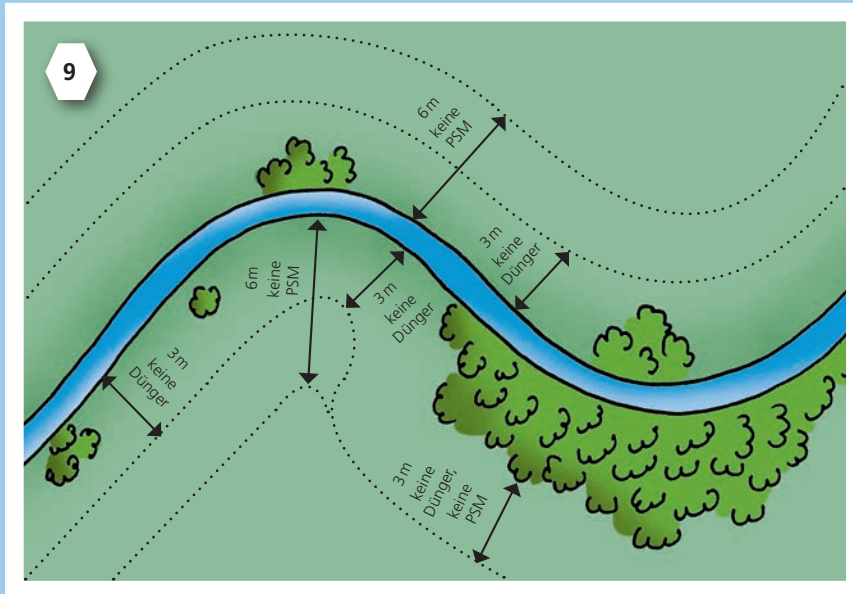
Entlang dem Weg wird im ÖLN ohnehin beidseitig je mindestens ein 50 cm breiter Grasstreifen verlangt.

Gemäss Abstandsaufgaben zur Abschwemmung entlang von Oberflächengewässer (SPe3-Satz) muss der Pufferstreifen von 6 m mit einer geschlossenen Pflanzendecke bewachsen sein. Der Pufferstreifen muss im vorliegenden Fall um die Breite des Feldweges verbreitert werden.



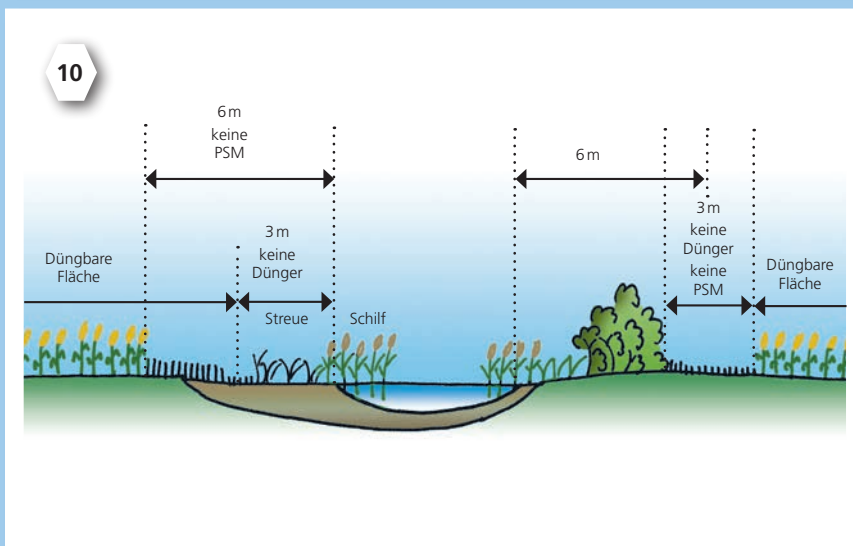
9. Pufferstreifen entlang Oberflächen-gewässer mit geschlossenen Ufergehölzen

Bei Gewässern mit geschlossenen Hecken, Ufergehölzen werden die 6 Meter inkl. Gehölz unabhängig von der Neigung ab Sohlerand gemessen. Der Abstand 3 Meter ab Gehölzrand ist ebenfalls einzuhalten.



9. Pufferstreifen entlang Oberflächengewässer mit geschlossenen Ufergehölzen

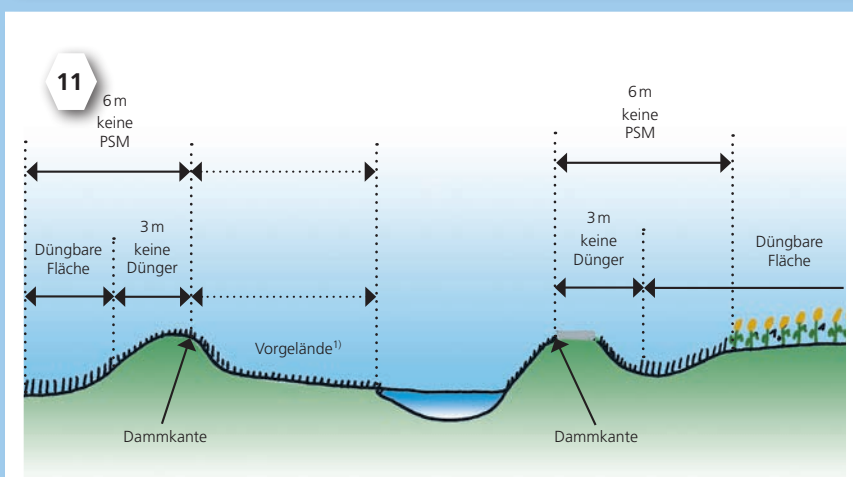
Sind die Gehölzstreifen länger als 10 Meter oder die Gehölzfläche ist grösser als 30 m², werden diese Gehölze als Hecken resp. als Ufergehölz betrachtet. Entlang dieser Gehölze braucht es einen 3 Meter breiten Pufferstreifen. Sind die Abmessungen dieser Gehölze kleiner, werden sie nicht berücksichtigt. Hinweis: bei der Anlage der Bewirtschaftungsfläche muss konsequent der Pufferstreifen eingehalten werden. Der Pufferstreifen darf nicht angeschnitten werden.



10. Pufferstreifen entlang von Teichen, Moor- und Feuchtgebieten ohne Bewirtschaftungsvereinbarung

Eine Streuefläche gilt grundsätzlich als Pufferstreifen. Ist die Breite kleiner als 6 Meter, muss er mit einem Grünstreifen ergänzt werden.

Ist die Fläche ein Bestandteil einer Naturschutzvereinbarung gelten deren Bestimmungen inkl. Pufferzone. Der Pufferstreifen ist ab Gewässerrand zu messen. Die 3 Meter Grünstreifen müssen ab Gehölzrand vorhanden sein.



11. Pufferstreifen entlang von Kanälen und Gewässern mit Vorgelände und Dämmen

Steile Böschungen von Hochwasserdämmen zählen zum Gewässer. Flachufer innerhalb dieser Dämme haben ein Ausbringverbot für Dünger und Pflanzenschutzmittel. Für landwirtschaftlich genutzte Vorgelände von Flüssen (Rhône, Rhein, Thur, Ticino) gelten in der Regel kantonale Bewirtschaftungsauflagen.

Die Pufferstreifen werden ab der wasserseitig gelegenen Dammkante gemessen.

¹⁾ Nutzung gemäss Kantonaler Vereinbarung. Falls als LN ausgeschrieben, wird ab Sohlrand gemessen.

So wird der Pufferstreifen im ÖLN bewirtschaftet

	Pufferstreifen entlang Hecken, Feld- und Ufergehölzen und Waldrändern	Pufferstreifen entlang oberirdischer Gewässer 6 Meter Breite	
Breite	Mindestens 3 Meter	auf den ersten 3 Metern	auf den zweiten 3 Metern
Vegetation	Grünland, Streueflächen, in gewissen Fällen auch Ackerschonstreifen, Buntbrachen, Rotationsbrachen oder Saum auf Ackerflächen.		
Nutzung	Mindestens alle 3 Jahre. Schnittgut muss abgeführt werden. Falls es sich um eine Biodiversitätsförderfläche handelt, sind die entsprechenden Auflagen gültig. Beweidung erlaubt bei entsprechenden günstigen Bodenverhältnissen. Streueflächen dürfen nicht beweidet werden.		
Pflanzenschutzmittel	Unkräuter einzelstockweise bekämpfen, sofern dies mit anderen Massnahmen, wie regelmässiges Mähen, nicht möglich ist Im Biolandbau verboten	Einsatz verboten	Unkräuter einzelstockweise bekämpfen, sofern dies mit anderen Massnahmen, wie regelmässiges Mähen, nicht möglich ist. Im Biolandbau verboten.
		Achtung : Falls Sie Pflanzenschutzmittel einsetzen, die einen Sicherheitsabstand von 20 oder 50 Metern haben (siehe Spe 3), dürfen diese ab 6 Metern eingesetzt werden. Folgende Bedingungen müssen erfüllt sein: der Bewuchs des Pufferstreifens ist höher als die zu behandelnde Kultur und das Sprühgerät ist mit einer Anti-Drift-Vorrichtung ausgerüstet. Bei 20 m Abstandsaufgabe muss nur eine der beiden Bedingungen erfüllt sein (Pflanzenschutzmittelverordnung (PSMV)).	
Dünger	Verboten	Verboten	Erlaubt. In gewissen Fällen (Nr. 5 und 7) erst nach 3 Metern ab sichtbarer Oberkante.
Anrechnung als düngbare Fläche	Nein, auch wenn geweidet wird	Nein, auch wenn geweidet wird	Ja
Minimalfläche	Keine Auflagen	Keine Auflagen	
Befahren der Fläche mit landw. Fahrzeugen	Erlaubt für landwirtschaftliche und forstliche Zwecke, ausser es handelt sich um eine angemeldete Biodiversitätsförderfläche		
Zwischenlagerung Silo-, Heuballen	Verboten	Verboten	Erlaubt, falls düngbare Fläche. Nicht erlaubt, falls angemeldete Biodiversitätsförderfläche.
Zwischenlagerung Hofdünger, Kompost	Verboten	Verboten	Erlaubt, falls düngbare Fläche. Nicht erlaubt, falls angemeldete Biodiversitätsförderfläche.
Feldrandkompostierung	Verboten	Verboten	Erlaubt, falls düngbare Fläche. Nicht erlaubt, falls angemeldete Biodiversitätsförderfläche.
Vorübergehende Lagerung von Schlepp-, Brenn- und Astholz	Erlaubt, falls Holz nicht behandelt ist. Auf Biodiversitätsförderflächen ist eine vorübergehende Lagerung erlaubt, wenn ihre Qualität dadurch nicht beeinträchtigt wird.		
Anmeldung als Biodiversitätsförderfläche (Auflagen eingehalten gemäss der Wegleitung "Biodiversitätsförderung auf dem Landwirtschaftsbetrieb")	Ja, als - extensiv genutzte Wiese - Streuefläche - Uferwiese entlang von Fließgewässern - extensiv genutzte Weide	Ja, als - extensiv genutzte Wiese - Streuefläche - Uferwiese entlang von Fließgewässern - extensiv genutzte Weide - Hecke, Gehölz - Wassergräben, Tümpel, Teiche	Ja, als - extensiv genutzte Wiese - Streuefläche - Uferwiese entlang von Fließgewässern - extensiv genutzte Weide - Hecke, Gehölz
Dauerkulturen	Bei Dauerkulturen gilt für bestehende Anlagen (vor 2008 gepflanzt) der Investitionsschutz. Für Neuanlagen resp. Ersatz bestehender Anlagen sind die oben beschriebenen Auflagen einzuhalten		

Impressum

Herausgeber: **KIP**, 8315 Lindau und **PIOCH**, 1001 Lausanne
 Informationskonzept und Redaktion: Myriam Charollais, Lukas Keller
 Autoren: KIP: Stephan Furrer, Heiri Niederberger, Ralph Gilg, Roman Steiger, Diego Forni, Lukas Keller; PIOCH: Patrick Vaudroz; Service de l'économie rurale Jura: Pierre Simonin; AGRIDEA: Myriam Charollais, Johanna Schoop
 Fachliche Begleitung: BAFU: Simone Aeschbacher, BLW: Laurent Nyffenegger
 Layout: Michael Knipfer, AGRIDEA

Grafik: Myriam Charollais, AGRIDEA
 Bildnachweis: Lukas Keller (S. 1), Laurent Nyffenegger (S. 1, 5)
 Übersetzung: Myriam Charollais, Lukas Keller, AGRIDEA
 Druck: AGRIDEA
 Vertrieb: AGRIDEA, 8315 Lindau, www.agridea.ch

© KIP/PIOCH, AGRIDEA, Januar 2017