

Kanton St.Gallen
Bau- und Umweltdepartement

Amt für Wasser und Energie



**GEMEINDE DEGERSHEIM
GEMEINDE OBERUZWIL**



**Zweckverband
Wasserversorgung Schauenberg**

**SCHUTZZONENREGLEMENT
FÜR DIE GRUNDWASSERFASSUNG BUBENTAL II**

8. Januar 2019
Inkl. Ergänzungen* bis 20. April 2023

* Vorprüfung 16. Oktober 2019, Grundeigentümerversammlung 31. Mai 2022, Einsprache 10. Oktober 2022

Inhaltsverzeichnis

1.	Allgemeine Bestimmungen	1
Art. 1	Geltungsbereich	1
Art. 2	Grundwasserschutzzonen und deren Ziele.....	1
Art. 3	Wegleitung des Bundes.....	1
Art. 4	Einhaltung der Schutzzonenvorschriften.....	2
Art. 5	Überwachung der Grundwasserqualität.....	2
Art. 6	Informationspflicht	2
2.	Allgemeine Nutzungsbeschränkungen und Schutzmassnahmen	3
Art. 7	Grundsatz.....	3
2.1	Bestimmungen für die Zone S3	3
Art. 8	Allgemeine Beschränkungen	3
Art. 9	Bauten und Anlagen	3
Art. 10	Anlagen mit wassergefährdenden Flüssigkeiten	3
Art. 11	Schmutzwasserleitungen.....	3
Art. 12	Verkehrsanlagen	4
Art. 13	Landwirtschaftliche Anlagen	4
Art. 14	Geländeveränderungen und Materialentnahmen.....	4
Art. 15	Deponien und Ablagerungen	4
Art. 16	Bodenbewirtschaftung und Düngung	5
Art. 17	Pflanzenschutzmittel und Holzschutzmittel	5
2.2	Bestimmungen für die Zone S2	5
Art. 18	Allgemeine Beschränkungen	5
Art. 19	Bodenbewirtschaftung und Düngung	5
Art. 20	Pflanzenschutzmittel und Holzschutzmittel	6
2.3	Bestimmungen für die Zone S1	6
Art. 21	Allgemeine Beschränkungen	6
Art. 22	Zutritt.....	6
3.	Besondere Bestimmungen	6
Art. 23	Fliessgewässer.....	6
Art. 24	Schmutzwasserleitungen.....	6
Art. 25	Strassenabwasser	6
4.	Übergangsbestimmungen für bestehende Bauten und Anlagen.....	7
Art. 26	Grundsatz.....	7
Art. 27	Fristen	7
4.1	Bestimmungen für die Zone S3	7
Art. 28	Schmutzwasserleitungen.....	7
Art. 29	Verkehrsanlagen	7

4.2	Bestimmungen für die Zone S2	8
Art. 30	Schmutzwasserleitungen	8
Art. 31	Verkehrsanlagen	8
5.	Schlussbestimmungen	8
Art. 32	Verfügungen	8
Art. 33	Ausnahmebewilligungen	8
Art. 34	Anmerkung im Grundbuch	8
Art. 35	Strafbestimmungen	9
Art. 36	Aufhebung bisherigen Rechts	9
Art. 37	Vollzugsbeginn	9
6.	Erlass und Genehmigung	10

Beilagen

Beiblatt Anmerkungen

Stand der Umsetzung der Übergangsbestimmungen im bisherigen Schutzzonenreglement

In Anwendung von Art. 20 des Bundesgesetzes über den Schutz der Gewässer (Gewässerschutzgesetz, SR 814.20; GSchG), Art. 29 ff. der Gewässerschutzverordnung (SR 814.201; GSchV) und Art. 29 bis 34 des Vollzugsgesetzes zur eidgenössischen Gewässerschutzgesetzgebung (sGS 752.2; GSchVG) sowie gestützt auf Art. 3 Abs. 1 des Gemeindegesetzes (sGS 151.2; GG) erlassen der Gemeinderat Degersheim und Oberuzwil als Reglement:

1. ALLGEMEINE BESTIMMUNGEN

Art. 1 Geltungsbereich

Dieses Reglement gilt für die Grundwasserschutzzonen der Grundwasserfassung Bubental II:

Objekt	Koordinaten
GWF Bubental II	2'729'425 / 1'252'080

Es legt die zum Schutz des Grundwassers erforderlichen Nutzungsbeschränkungen und Schutzmassnahmen fest.

Das Reglement ist Bestandteil des Schutzzonenplans "Grundwasserschutzzonen um die Grundwasserfassung Bubental II", Plan-Nr. 2018-119/1, Geologiebüro Lienert & Haering AG, datiert vom 20. April 2023 (Massstab 1 : 1'000).

Die Vorschriften des Bau- und Planungsrechtes, des Natur- und Heimatschutzrechtes, des Lebensmittelrechtes sowie der Wald-, der Umweltschutz- und der Gewässerschutzgesetzgebung bleiben vorbehalten.

Soweit die Bestimmungen dieses Reglements eine einschränkendere Nutzung der Grundstücke vorschreiben, gehen sie der geltenden Bau- und Zonenordnung der Gemeinden Degersheim und Oberuzwil sowie der eidgenössischen und kantonalen Bau- und Raumplanungsgesetzgebung vor.

Art. 2 Grundwasserschutzzonen und deren Ziele¹

Grundwasserschutzzonen bestehen bei Lockergesteins- und schwach heterogenen Karst- und Kluft-Grundwasserleitern aus der Zone S1, der Zone S2 und der Zone S3.

Die Schutzzonen bezwecken einen abgestuften, vorsorglichen Schutz des näheren Einzugsgebietes der Trinkwasserfassungsanlage in qualitativer und quantitativer Hinsicht.

Art. 3 Wegleitung des Bundes

Die Wegleitung des Bundesamtes für Umwelt (BAFU)² gilt bei der Anwendung dieses Reglements als Richtlinie.

¹ Anhang 4 Ziff. 12 GSchV (SR 814.201)

² Beiblatt Anmerkungen Bst. a

Art. 4 Einhaltung der Schutzzonenvorschriften

Die Inhaberin der Wasserfassung überwacht die Einhaltung der Schutzzonenvorschriften³ und führt periodisch eine Gefahrenanalyse durch⁴. Änderungsbedarf an den Schutzzonenvorschriften oder Verstösse meldet sie unverzüglich der politischen Gemeinde. Die Inhaberin der Wasserfassung kann Dritte mit dieser Aufgabe beauftragen.

Bauvorhaben in den Grundwasserschutz zonen sind der Inhaberin der Wasserfassung im Baubewilligungsverfahren schriftlich anzuzeigen.

Die Zone S2 ist bei Bedarf auf geeignete Weise zu markieren.

Art. 5 Überwachung der Grundwasserqualität⁵

Das Rohwasser ist durch die Inhaberin der Wasserfassung regelmässig untersuchen zu lassen. Der Untersuchungsumfang richtet sich nach der Lebensmittelgesetzgebung⁶ und der Gewässerschutzverordnung (Anforderungen an die Wasserqualität unterirdischer Gewässer)⁷.

Die politische Gemeinde und die kantonale Behörde (Amt für Verbraucherschutz und Veterinärwesen) sind unverzüglich zu informieren, wenn:

- a. die Anforderungen der Lebensmittelgesetzgebung an die chemisch-physikalische oder bakteriologische Wasserqualität gemäss Verordnung des EDI über Trinkwasser sowie Wasser in öffentlich zugänglichen Bädern und Duschanlagen⁸ nicht erfüllt sind;
- b. die numerischen Anforderungen an die Wasserqualität gemäss Gewässerschutzverordnung nicht erfüllt sind; oder
- c. die Konzentration von Stoffen, für welche die Lebensmittelgesetzgebung, die Gewässerschutzverordnung oder die Altlasten-Verordnung⁹ numerische Anforderungen enthalten, stetig zunimmt.

Art. 6 Informationspflicht

Die Eigentümer von Grundstücken in den Grundwasserschutz zonen sind verpflichtet, Pächter, Mieter oder Nutzniesser sowie Unternehmer, die auf den betroffenen Grundstücken arbeiten, über die massgebenden Nutzungsbeschränkungen zu informieren.

³ Beiblatt Anmerkungen Bst. b

⁴ Art. 3 Abs. 3 der Verordnung des EDI über Trinkwasser sowie Wasser in öffentlich zugänglichen Bädern und Duschanlagen (SR 817.022.11; TBDV)

⁵ Art. 47 GSchV (SR 814.201)

⁶ Art. 7 und 25 ff. des Bundesgesetzes über Lebensmittel und Gebrauchsgegenstände (SR 817.0; LMG); Art. 74 ff. und 81 der Lebensmittel- und Gebrauchsgegenständeverordnung (SR 817.02; LGV); Art. 3 und 4 Abs. 2 TBDV (SR 817.022.11)

⁷ Anhang 2 Ziff. 2 GSchV (SR 814.201)

⁸ Art. 3 und Anhänge 1-3 TBDV (SR 817.022.11)

⁹ Art. 9 und Anhang 1 der Verordnung über die Sanierung von belasteten Standorten (Altlasten-Verordnung, SR 814.680; AltIV)

2. ALLGEMEINE NUTZUNGSBESCHRÄNKUNGEN UND SCHUTZMASSNAHMEN

Art. 7 Grundsatz

Die allgemeinen Nutzungsbeschränkungen und Schutzmassnahmen gelten für neue Bauten und Anlagen. Sie gelten ebenfalls bei wesentlichen Änderungen bestehender Bauten und Anlagen.

Mängel an Bauten und Anlagen, die das Grundwasser konkret gefährden, sind ohne Verzug zu beheben.

2.1 BESTIMMUNGEN FÜR DIE ZONE S3

Art. 8 Allgemeine Beschränkungen

Anlagen und Nutzungen, von denen eine Gefahr für das Grundwasser ausgeht, sind nicht zulässig¹⁰.

Art. 9 Bauten und Anlagen

Bauten und Anlagen sind über dem höchsten Grundwasserspiegel, bei Quellwasserfassungen über den wasserführenden Schichten, zu errichten.

Für die Versickerung von Dachwasser sind die einschlägigen Richtlinien¹¹ massgebend.

Bei der Verwendung von Sekundärbaustoffen (Recyclingbaustoffe) sind die einschlägigen Richtlinien¹² zu beachten.

Bei Bauarbeiten sind besondere Schutzmassnahmen¹³ zu treffen.

Art. 10 Anlagen mit wassergefährdenden Flüssigkeiten

Die Zulässigkeit und die zu treffenden Massnahmen bei der Errichtung und Änderung von Anlagen mit wassergefährdenden Flüssigkeiten richten sich nach dem Bundesrecht¹⁴.

Art. 11 Schmutzwasserleitungen

Schmutzwasserleitungen samt Hausanschlüssen und Schächten sind dauerhaft und dicht zu erstellen und so auszuführen, dass Dichtheitsprüfungen einfach möglich sind. Sie müssen den einschlägigen Vorschriften und Richtlinien¹⁵ entsprechen.

Die Dichtheit ist vor Inbetriebnahme und nachher alle fünf Jahre zu prüfen. Die zuständige Gemeindebehörde sorgt für eine koordinierte Durchführung der Kontrollen.

¹⁰ Anhang 4 Ziff. 221 GSchV (SR 814.201)

¹¹ Beiblatt Anmerkungen Bst. c

¹² Beiblatt Anmerkungen Bst. d

¹³ Beiblatt Anmerkungen Bst. e

¹⁴ Art. 22 GSchG (SR 814.20);
Art. 32 und 32a und Anhang 4 Ziff. 221 Abs. 1 Bst. e bis i GSchV (SR 814.201);
Beiblatt Anmerkungen Bst. f

¹⁵ Art. 15 GSchG (SR 814.20);
Beiblatt Anmerkungen Bst. g

Art. 12 Verkehrsanlagen

Die Entwässerung von Verkehrsanlagen hat nach den einschlägigen Vorschriften und Richtlinien¹⁶ zu erfolgen. Strassen sind mit Hinweisschildern "Wasserschutzgebiet"¹⁷ zu versehen.

Strassen und Plätze aller Art, die dem allgemeinen Motorfahrzeugverkehr offen stehen oder auf denen regelmässig Fahrzeuge mit wassergefährdenden Flüssigkeiten verkehren, sind mit dichtem Belag und Randbordüren sowie nötigenfalls mit Abirrschutz zu erstellen. Das Abwasser ist abzuleiten.

Private Verkehrsflächen für Motorfahrzeuge, wie Garagenvorplätze und Garagen, sind mit dichtem Belag, geeignetem Gefälle und Randbordüren zu erstellen. Das Abwasser ist abzuleiten.

Die allfällige Einleitung des Abwassers in ein Oberflächengewässer muss ausserhalb der Grundwasserschutz zonen und so erfolgen, dass kein Abwasser in die Fassung gelangen kann.

Die Versickerung von nicht verschmutztem Abwasser von Verkehrsflächen, wie wenig frequentierte private Abstellplätze, Flurwege und Forststrassen, über eine bewachsene, biologisch aktive Bodenschicht ist zulässig¹⁸. Dabei muss ausgeschlossen werden können, dass das Abwasser punktuell versickern kann.

Art. 13 Landwirtschaftliche Anlagen

Lageranlagen für Hofdünger (Güllebehälter, Schwemmkanäle, Mistplatten usw.), Raufuttersilos sowie Laufhöfe sind nach den geltenden Vorschriften und Richtlinien¹⁹ zu erstellen und zu betreiben.

Güllebehälter sind mit einem Leckerkennungssystem auszurüsten. Die Dichtheit ist damit regelmässig (mindestens jährlich) zu prüfen. Für die übrigen Anlagen gelten die Kontrollintervalle für Schmutzwasserleitungen sinngemäss. Die zuständige Gemeindebehörde sorgt für die Durchführung der Kontrollen.

Art. 14 Gelände veränderungen und Materialentnahmen

Gelände veränderungen, bei denen die Deckschicht beseitigt oder wesentlich vermindert wird, sind nicht zulässig. Ausgenommen sind Aushubarbeiten für zulässige Bauten und Anlagen.

Materialentnahmen sind untersagt²⁰.

Art. 15 Deponien und Ablagerungen

Das Errichten und Betreiben von Deponien²¹ und Plätzen zum Vergraben von Tierkörpern²² ist untersagt.

Das Ablagern und Zwischenlagern von Stoffen, die eine Gefahr für das Grundwasser darstellen (z.B. Siloballen, Mist, Kompost, Abfälle, Recyclingbaustoffe), ist ausserhalb geeigneter Anlagen nicht zulässig.

¹⁶ Beiblatt Anmerkungen Bst. h

¹⁷ Art. 46 Abs. 4 der Signalisationsverordnung (SR 741.21; SSV)

¹⁸ Anhang 4 Ziff. 221 Abs. 1 Bst. c GSchV (SR 814.201)

¹⁹ Art. 15 GSchG (SR 814.20);
Beiblatt Anmerkungen Bst. i

²⁰ Art. 44 Abs. 2 Bst. a GSchG (SR 814.20)

²¹ Anhang 2 Ziff. 1.1.1 der Verordnung über die Vermeidung und die Entsorgung von Abfällen (Abfallverordnung, SR 814.600; VVEA)

²² Anhang 7 Ziff. 11 der Verordnung über die Entsorgung von tierischen Nebenprodukten (SR 916.441.22; VTNP)

Feldrandkompostierung ist nicht zulässig.

Das fachgerechte Kompostieren für den privaten Gebrauch ist zulässig, wenn durch geeignete Massnahmen (z.B. Abdecken der Kompostmieten bei grossen Niederschlagsmengen) sichergestellt wird, dass keine Sickersäfte ins Grundwasser gelangen.

Art. 16 Bodenbewirtschaftung und Düngung

Bodenbewirtschaftung und Düngung sind im Rahmen der geltenden Vorschriften und Richtlinien²³ und unter Beachtung der Bodenbelastbarkeit zulässig.

Lanzendüngungen sind untersagt.

Art. 17 Pflanzenschutzmittel und Holzschutzmittel

Bei der Verwendung von Pflanzenschutzmitteln sind die einschlägigen Vorschriften und Empfehlungen²⁴ sowie die Gebrauchsanweisungen zu befolgen.

Bei der Verwendung von Holzschutzmitteln und der Lagerung von damit behandeltem Holz sind die bundesrechtlich vorgeschriebenen Massnahmen²⁵ zu treffen.

2.2 BESTIMMUNGEN FÜR DIE ZONE S2

Art. 18 Allgemeine Beschränkungen

In der Zone S2 gilt ein allgemeines Bau- und Grabungsverbot. Verboten sind überdies andere Tätigkeiten, die das Grundwasser quantitativ oder qualitativ beeinträchtigen können, insbesondere das Versickernlassen von Abwasser.

Über Ausnahmen bestimmt das Bundesrecht²⁶.

Art. 19 Bodenbewirtschaftung und Düngung

Bodenbewirtschaftung und Düngung richten sich nach dem Bundesrecht²⁷ und den ergänzenden Richtlinien²⁸.

Gemäss Anhang 2.6 Ziffer 3.3.1 Absatz 2 der ChemRRV dürfen in der Zone S2 keine flüssige Hof- und Recyclingdünger verwendet werden. Gemäss Ziffer 3.3.2 Absatz 1 kann die kantonale Behörde gestatten, dass flüssige Hof- und Recyclingdünger in der Zone S2 pro Vegetationsperiode bis dreimal in angemessenen Abständen in einer Menge von höchstens 20 m³ pro ha ausgebraucht werden, wenn aufgrund der Bodenbeschaffenheit gewährleistet ist, dass keine pathogenen Mikroorganismen in die Grundwasserfassung gelangen.

²³ Anhang 2.6 Ziff. 3 der Verordnung zur Reduktion von Risiken beim Umgang mit bestimmten besonders gefährlichen Stoffen, Zubereitungen und Gegenständen (Chemikalien-Risikoreduktions-Verordnung, SR 814.81; ChemRRV); Verordnung über Belastungen des Bodens (SR 814.12; VBBo); Beiblatt Anmerkungen Bst. j

²⁴ Anhang 2.5 Ziff. 1 ChemRRV (SR 814.81); Art. 25 der Verordnung über den Wald (Waldverordnung, SR 921.01; WaV); Verordnung über das Inverkehrbringen von Pflanzenschutzmitteln (Pflanzenschutzmittelverordnung, SR 916.161; PSMV); Beiblatt Anmerkungen Bst. k

²⁵ Anhang 2.4 Ziff. 1.4 ChemRRV (SR 814.81)

²⁶ Anhang 4 Ziff. 222 Abs. 1 GSchV (SR 814.201)

²⁷ Anhang 2.6 Ziff. 3.3.1 ChemRRV (SR 814.81)

²⁸ Beiblatt Anmerkungen Bst. j

Art. 20 Pflanzenschutzmittel und Holzschutzmittel

Die Verwendung von Pflanzenschutzmitteln und Holzschutzmitteln sowie die Lagerung von mit Holzschutzmitteln behandeltem Holz richten sich nach dem Bundesrecht²⁹.

2.3 BESTIMMUNGEN FÜR DIE ZONE S1**Art. 21 Allgemeine Beschränkungen**

In der Zone S1 sind nur bauliche Eingriffe und andere Tätigkeiten zulässig, welche der Trinkwasserversorgung dienen. Über Bewirtschaftungsbeschränkungen bestimmt das Bundesrecht³⁰.

Art. 22 Zutritt

Die Zone S1 ist auf geeignete Weise dauerhaft zu markieren und vor dem Zutritt Unbefugter zu schützen (z.B. durch Zaun oder Hecke).

Weidegang ist nicht zulässig.

3. BESONDERE BESTIMMUNGEN**Art. 23 Fliessgewässer**

Notwendige wasserbauliche Massnahmen an Gewässern sind unter Beachtung besonderer Schutzvorkehrungen grundsätzlich zulässig.

Art. 24 Schmutzwasserleitungen

Die folgende bestehende Schmutzwasserleitung in der Zone S2 ist gemäss Verfügung des Baudepartements vom 31. Juli 2019 ausnahmsweise zulässig:

- Abschnitt KS B011 bis KS B021

Es gelten die Übergangsbestimmungen für Schmutzwasserleitungen in der Zone S2 (Art. 30).

Bei einer Änderung der massgeblichen Verhältnisse ist diese Ausnahmeregelung zu überprüfen.

Art. 25 Strassenabwasser

Strassenwasser, das oberhalb der Schutzzonen anfällt, darf nach geeigneter Vorbehandlung und unter Beibehaltung des Verbots von Gefahrguttransporten auf der Buebentalstrasse, an dafür geeigneten Stellen in den Magdenauerbach eingeleitet werden.

²⁹ Anhang 2.4 Ziff. 1.4 und Anhang 2.5 Ziff. 1.1 ChemRRV (SR 814.81);
Art. 25 WaV (SR 921.01);
Beiblatt Anmerkungen Bst. k

³⁰ Anhang 4 Ziff. 223 GSchV (SR 814.201);
Anhang 2.4 Ziff. 1.4, Anhang 2.5 Ziff. 1.1 und Anhang 2.6 Ziff. 3.3.1 ChemRRV (SR 814.81)

4. ÜBERGANGSBESTIMMUNGEN FÜR BESTEHENDE BAUTEN UND ANLAGEN

Art. 26 Grundsatz

Die Anpassung von bestehenden Bauten und Anlagen in der Zone S³¹ an die Bestimmungen gemäss Kapitel 2 (Art. 7 ff.) dieses Reglements ist, sofern nichts anderes bestimmt wird, spätestens bei wesentlichen Änderungen vorzunehmen.

Ausser Betrieb genommene Anlagen wie Schmutzwasserleitungen, Güllebehälter usw. sind fachgerecht aufzuheben, d.h. die Anlagen sind zu entfernen, einzusanden oder dauerhaft zu verschliessen. Die Ausserbetriebnahme ist der zuständigen Behörde zu melden.

Art. 27 Fristen

Die in Art. 28 bis 31 dieses Reglements vorgeschriebenen Fristen für die Sanierung von Bauten und Anlagen können unter den in Art. 33 dieses Reglements genannten Voraussetzungen mit Zustimmung des Amtes für Wasser und Energie um höchstens fünf Jahre erstreckt werden. Die Fristen gelten ab Inkrafttreten des Reglements.

4.1 BESTIMMUNGEN FÜR DIE ZONE S3

Art. 28 Schmutzwasserleitungen

Bestehende Schmutzwasserleitungen sind alle fünf Jahre auf ihre Dichtheit zu prüfen³². Die zuständige Gemeindebehörde sorgt für eine koordinierte Durchführung der Kontrollen.

Mangelhafte Leitungen sind unverzüglich abzudichten, zu ersetzen oder stillzulegen.

Art. 29 Verkehrsanlagen

Bestehende Verkehrsanlagen, die dem allgemeinen Motorfahrzeugverkehr offen stehen, sind bei grossem Verkehrsaufkommen innert fünf Jahren, bei geringem (d.h. weniger als 1'000 Fahrzeuge je Tag) innert zehn Jahren den Vorschriften von Art. 11 und 12 dieses Reglements anzupassen.

Bestehende Flurwege sind innert Jahresfrist mit einem Fahrverbot für Motorfahrzeuge (land- und forstwirtschaftlicher Verkehr sowie Zubringerdienst gestattet) zu belegen.

³¹ Art. 31 Abs. 2 GSchV (SR 814.201)

³² Art. 15 GSchG (SR 814.20);
Beiblatt Anmerkungen Bst. g

4.2 BESTIMMUNGEN FÜR DIE ZONE S2

Art. 30 Schmutzwasserleitungen

Die gemäss Art. 24 ausnahmsweise zulässige Schmutzwasserleitung ist alle fünf Jahre auf ihre Dichtheit zu prüfen. Die zuständige Gemeindebehörde sorgt für eine koordinierte Durchführung der Kontrollen.

Werden an dieser Schmutzwasserleitung Mängel festgestellt, ist die Schmutzwasserleitung stillzulegen bzw. im Einvernehmen mit dem Amt für Wasser und Energie zu sanieren (z.B. doppelwandige Schmutzwasserleitung).

Art. 31 Verkehrsanlagen

Bestehende Flurwege sind innert Jahresfrist mit einem Fahrverbot für Motorfahrzeuge (land- und forstwirtschaftlicher Verkehr gestattet) zu belegen.

5. SCHLUSSBESTIMMUNGEN

Art. 32 Verfügungen

Der Gemeinderat erlässt die erforderlichen Verfügungen, soweit nicht eine kantonale Stelle zuständig ist³³.

Er kann Nutzungsbeschränkungen und Schutzmassnahmen verfügen, die in diesem Reglement nicht ausdrücklich vorgesehen sind, wenn eine konkrete Gefahr für das Grundwasser besteht.

Art. 33 Ausnahmegewilligungen

Die zuständige Stelle des Kantons kann von den Vorschriften dieses Reglements abweichende Bewilligungen erteilen³⁴, wenn:

- a. die Anwendung der Vorschriften für den Betroffenen zu einer unzumutbaren Härte führt,
- b. der Ausnahmegewilligung keine wesentlichen öffentlichen Interessen entgegenstehen,
- c. alle zumutbaren Schutzmassnahmen getroffen werden, und
- d. der Ausnahmegewilligung keine zwingenden eidgenössischen oder kantonalen Vorschriften entgegenstehen.

Art. 34 Anmerkung im Grundbuch

Der Gemeinderat lässt die in diesem Reglement festgelegten öffentlich-rechtlichen Eigentumsbeschränkungen mit dem Begriff "Grundwasserschutzzone" und dem Zusatz S1, S2 oder S3 bei den betroffenen Grundstücken im Grundbuch anmerken³⁵.

³³ Art. 34 GSchVG (sGS 752.2)

³⁴ Art. 34 Abs. 2 GSchVG (sGS 752.2) in Verbindung mit Art. 2 GSchVV (sGS 752.21)

³⁵ Art. 20 Bst. e der Verordnung über das Grundbuch (sGS 914.13; VGB)

Art. 35 Strafbestimmungen

Widerhandlungen gegen dieses Reglement oder gestützt darauf erlassene Verfügungen werden nach den Strafbestimmungen des Gewässerschutzgesetzes³⁶ und des Umweltschutzgesetzes³⁷ bestraft.

Art. 36 Aufhebung bisherigen Rechts

Der Schutzonenplan und das zugehörige Reglement, vom Gemeinderat Degersheim erlassen am 2. Mai 1984, werden aufgehoben.

Art. 37 Vollzugsbeginn

Schutzonenplan und Reglement werden mit Genehmigung durch das Bau- und Umweltdepartement angewendet. Vorbehalten bleibt die aufschiebende Wirkung allfälliger Rechtsmittel.

Nach Ablauf der Rechtsmittelfrist und Abschluss allfälliger Rechtsmittelverfahren wird der Erlass ohne Weiteres vollzogen³⁸.

³⁶ Art. 70 ff. GSchG (SR 814.20)

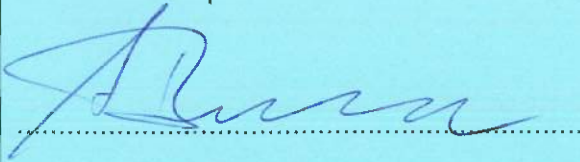
³⁷ Art. 60 ff. des Bundesgesetzes über den Umweltschutz (Umweltschutzgesetz, SR 814.01; USG)

³⁸ Art. 40 der Geoinformationsverordnung (sGS 760.11)


6. ERLASS UND GENEHMIGUNG

Vom Gemeinderat Degersheim erlassen am 16. AUG. 2022

Der Gemeindepräsident:




Der Gemeinderatsschreiber:




Öffentliche Auflage vom 09. SEP. 2022 ... bis 10. OKT. 2022

Vom Gemeinderat Oberuzwil erlassen am 23. AUG. 2022

Der Gemeindepräsident:




Die Ratsschreiberin: -stv.



Öffentliche Auflage vom - 9. SEP. 2022 bis 10. OKT. 2022

Vom Bau- und Umweltdepartement des Kantons St.Gallen genehmigt am 25. JULI 2023

Für das Bau- und Umweltdepartement
Der Leiter des Amtes für Wasser und Energie:

Beiblatt Anmerkungen

Stand September 2021

- a. Wegleitung Grundwasserschutz; Bundesamt für Umwelt, Wald und Landschaft (BUWAL), heute Bundesamt für Umwelt (BAFU), Bern; 2004.
- b. SVGW-Richtlinie W2, Richtlinie für die Qualitätssicherung in Grundwasserschutzzonen; Schweizerischer Verein des Gas- und Wasserfaches (SVGW), Zürich; Ausgabe März 2005.
SVGW-Richtlinie W12, Leitlinie für gute Verfahrenspraxis in Trinkwasserversorgungen, speziell Leitlinienpunkt D6 Einhaltung der Schutzmassnahmen in den Grundwasserschutzzonen; SVGW, Zürich; Ausgabe Mai 2017.
- c. VSA-Richtlinie "Abwasserbewirtschaftung bei Regenwetter"; Verband Schweizer Abwasser- und Gewässerschutzfachleute (VSA), Glattbrugg; 2019.
Merkblatt AWE 184: Regenwasserentsorgung; Amt für Wasser und Energie (AWE), Amt für Umwelt (AFU) und Amt für Natur, Jagd und Fischerei (ANJF) des Kantons St.Gallen.
- d. Richtlinie für die Verwertung mineralischer Bauabfälle, Umwelt-Vollzug Nr. 0631; BAFU, Bern; 2006.
- e. Merkblatt AFU 001: Bauarbeiten in Grundwasserschutzzonen und -arealen (Zonen S); AFU und AWE, St.Gallen.
- f. Klassierung wassergefährdender Flüssigkeiten; Konferenz der Vorsteher der Umweltschutzämter (KVU), Bern; Stand: 1. Januar 2019.
Empfehlung des Verbandes Schweizerischer Elektrizitätsunternehmen (VSE) über den Schutz der Gewässer bei Erstellung und Betrieb von elektrischen Anlagen mit wassergefährdenden Flüssigkeiten (Version 2.19 - 2006); VSE, Aarau; 1. März 2006.
- g. SIA-Norm 190, Kanalisationen; Schweizerischer Ingenieur- und Architektenverein (SIA), Zürich; Ausgabe 2017.
Anlagen für die Liegenschaftsentwässerung - Planung und Ausführung (Schweizer Norm SN 592000); VSA/suissetec; Ausgabe 2012.
Erhaltung von Kanalisationen, VSA, 2007/2009/2014: Ordner mit Richtlinien 1–5; insbesondere:
 - Betrieblicher Unterhalt von Entwässerungsanlagen; Ausgabe 2014;
 - Dichtheitsprüfungen an Abwasseranlagen; Ausgabe 2002.
- h. VSA-Richtlinie "Abwasserbewirtschaftung bei Regenwetter"; VSA, Glattbrugg; 2019.
Richtlinie Strassenabwasserbehandlung an Nationalstrassen; Bundesamt für Strassen (ASTRA), Bern; 2013.
Richtlinie Entwässerung von Eisenbahnanlagen; Bundesamt für Verkehr (BAV) und BAFU, Bern; August 2018.
- i. Baulicher Umweltschutz in der Landwirtschaft; Umwelt-Vollzug Nr. 1101; BAFU und Bundesamt für Landwirtschaft (BLW), Bern; 2011, teilrevidierte Ausgabe 2021.
Merkblatt AFU 093: Gewässerschutzrechtliche Zulassungsbedingungen für Güllebehälter und Mistlagerplätze; AFU, St.Gallen.
- j. Nährstoffe und Verwendung von Düngern in der Landwirtschaft; Umwelt-Vollzug Nr. 1225; BAFU und BLW, Bern; 2012.
- k. Pflanzenschutzmittelverzeichnis; BLW, Bern; laufend aktualisierte Datenbank.
Anwendungsverbote für Pflanzenschutzmittel in den Grundwasserschutzzonen S2 bzw. S2 und S_h (z.T. auch gültig für Zone S3); BLW, Bern; 1. Dezember 2020.
Relevanz von Pflanzenschutzmittel-Metaboliten im Grund- und Trinkwasser; BLW, Agroscope, Bundesamt für Lebensmittelsicherheit und Veterinärwesen (BLV), Bern; Januar 2021.

Schutzonenreglement für die Grundwasserfassung Bubental II, Gemeinde Degersheim

**Beilage:
Stand der Umsetzung der Übergangsbestimmungen im bisherigen Schutzonenreglement (vom Baudepartement, heute Bau- und Umweltdpartement, genehmigt am 27. August 1984)**

Art. Nr. (bisheriges Reglement)	Gegenstand	Ausgeführte Arbeiten / Aktueller Stand	Auskunftsstelle	Datum der Überprüfung
21		Gemäss Zonenplan nur Landwirtschaftszone	Geologiebüro Lienert & Haering AG	21.08.2018
21 bis		Der Fassungsbereich ist nicht eingezäunt.	Geologiebüro Lienert & Haering AG	12.07.2018
21 ter	Bauten und Anlagen innerhalb der Bauzonen	Auf der Strasse Magdenau - Buebental ist ein Verbot für Fahrzeuge mit wasserführender Ladung vorhanden.	Geologiebüro Lienert & Haering AG	12.07.2018
21 quater		Die Strasse Flawil - Lütisburg ist weder mit einer Vollerntwässerung versehen noch verfügt sie beidseitig über verstärkte Leitplanken.	Geologiebüro Lienert & Haering AG	12.07.2018
22	Abwasseranlagen in der Zone S3	Bis zur Erstellung der Abwasserleitungen im Weiler Bubental in den Jahren 2020/21 waren keine Abwasseranlagen in der Zone S3 vorhanden.	Geologiebüro Lienert & Haering AG	03.06.2022
23	Abwasseranlagen in der Zone S2	Bis zur Erstellung der Abwasserleitungen im Weiler Bubental in den Jahren 2020/21 waren keine Abwasseranlagen in der Zone S2 vorhanden.	Geologiebüro Lienert & Haering AG	03.06.2022
24	Tankanlagen in der Zone S3	Es sind keine Tankanlagen in der Zone S3 vorhanden.	Geologiebüro Lienert & Haering AG	21.08.2018
25	Tankanlagen in der Zone S2	Es sind keine Tankanlagen in der Zone S2 vorhanden.	Geologiebüro Lienert & Haering AG	21.08.2018
26	Verkehrsanlagen in der Zone S3	Die Strasse Flawil - Lütisburg wurde nicht an die Vorschriften angepasst.	Geologiebüro Lienert & Haering AG	12.07.2018

20.4.2023 / Geologiebüro Lienert & Haering